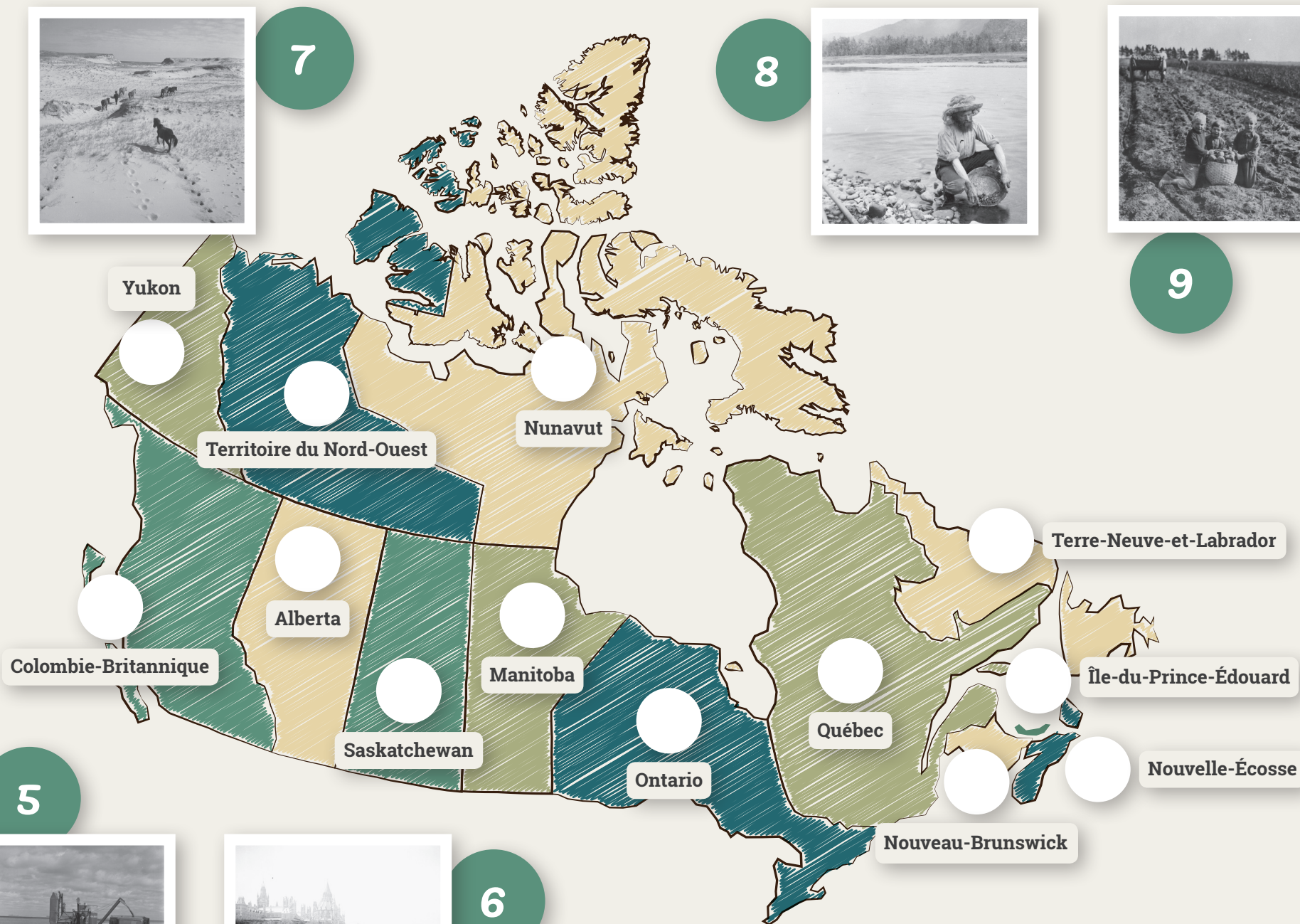


# Devine c'est où!

Associe chaque image avec la province ou le territoire correspondant.




1




7

8



9

10




2

11



3


12



5



6



13



4

Savais-tu que Bibliothèque et Archives Canada a plus de 30 millions de photos dans sa collection? Visite notre site Web à [bac-lac.gc.ca](http://bac-lac.gc.ca)

Tu peux utiliser ces photos dans tes projets (si les droits d'auteur le permettent).

# Réponses :

1. Territoires du Nord-Ouest; 2. Nouveau-Brunswick; 3. Colombie-Britannique; 4. Terre-Neuve-et-Labrador; 5. Saskatchewan; 6. Ontario; 7. Nouvelle-Écosse; 8. Yukon; 9. Île-du-Prince-Édouard; 10. Nunavut; 11. Manitoba; 12. Québec; 13. Alberta.

## Toutes ces photos font partie de la collection de Bibliothèque et Archives Canada. Voici leurs titres et leurs numéros de référence :

1. **Territoires du Nord-Ouest.** « Arpentage préliminaire entre le Grand lac des Esclaves et la baie d'Hudson, districts de Mackenzie et de Keewatin. Les attelages transportent chacun 680 kilos (1 500 livres) de matériel sur le Grand lac des Esclaves, T. N.-O. » Grand lac des Esclaves, Territoires du Nord-Ouest, sans date. No de référence : a019552-v8.
2. **Nouveau-Brunswick.** « Market Slip, Saint John, N.-B. » Saint John, Nouveau-Brunswick, sans date. No de référence : a020637.
3. **Colombie-Britannique.** « Grand cèdre, parc Stanley. » Vancouver, Colombie-Britannique, 1897. No de référence : c037579.
4. **Terre-Neuve-et-Labrador.** « La maison de M. Malcolm Rogers amarrée près de la rive en attendant la marée haute, pendant la relocalisation d'habitations de l'île Fox vers l'île Flat. » Dover, Terre-Neuve-et-Labrador, août 1961. No de référence : e011177530-v8.
5. **Saskatchewan.** « La ferme Schiefner à Milestone (Saskatchewan). Le grain est déversé dans le camion à benne. » Milestone, Saskatchewan, 1956. No de référence : e011176428-v8.
6. **Ontario.** « La Colline du Parlement vue de la rivière des Outaouais, avec les écluses du canal Rideau. » Ottawa, Ontario, après 1889. No de référence : a008380-v8.
7. **Nouvelle-Écosse.** « Chevaux sauvages de l'île de Sable. » Île de Sable, Nouvelle-Écosse, 1959. No de référence : e011177175-v8.
8. **Yukon.** « Tamisage du gravier pendant la ruée vers l'or au Klondike. » Yukon, vers 1897-1908. No de référence : c005389.
9. **Île-du-Prince-Édouard.** « Des enfants ramassent des pommes de terre à l'Île-du-Prince-Édouard. » Île-du-Prince-Édouard, vers 1921. No de référence : a043964.
10. **Nunavut.** « Des enfants glissent à Repulse Bay, T. N.-O. » Repulse Bay (Naujaat/Aivilik), Nunavut, mai 1926. No de référence : a099315-v6.
11. **Manitoba.** « Chariots bâchés. » Manitoba, sans date. No de référence : c015040.
12. **Québec.** « Cône de glace, chutes Montmorency. » Près de Québec, Québec, 1876. No de référence : a138521k.
13. **Alberta.** « Les badlands près de la rivière Red Deer – Champ de fossiles de dinosaures près de Steeveville, Alberta. » Région de Steeveville, Alberta, sans date. No de référence : e010859385.