

# Devine c'est où!

Associe chaque image avec la province ou le territoire correspondant.



1



7




8



9




10



2



11




3




12




4



5



6



13

Savais-tu que Bibliothèque et Archives Canada a plus de 30 millions de photos dans sa collection? Visite notre site Web à [bac-lac.gc.ca](http://bac-lac.gc.ca)

Tu peux utiliser ces photos dans tes projets (si les droits d'auteur le permettent).

**Réponses :** 1. Québec; 2. Nouveau-Brunswick; 3. Ontario; 4. Manitoba; 5. Territoires du Nord-Ouest; 6. Colombie-Britannique; 7. Île-du-Prince-Édouard; 8. Nouvelle-Écosse; 9. Alberta; 10. Saskatchewan; 11. Terre-Neuve-et-Labrador; 12. Nunavut; 13. Yukon;

**Toutes ces photos font partie de la collection de Bibliothèque et Archives Canada. Voici leurs titres et leurs numéros de référence :**

1. **Québec.** « Le rocher Percé vu du côté sud de la plage. » Rocher Percé, Québec, 1916. No de référence : a011350.
2. **Nouveau-Brunswick.** « Rochers à Hopewell, Nouveau-Brunswick. » Hopewell, Nouveau-Brunswick, sans date. No de référence : a021073.
3. **Ontario.** « Chutes canadiennes, chutes Niagara. » Chutes Niagara, Ontario, vers 1870-1873. No de référence : a031559.
4. **Manitoba.** « Gare centrale et gares de triage de la Compagnie des chemins de fer nationaux. » Winnipeg, Manitoba, sans date. No de référence : a047871-v8.
5. **Territoires du Nord-Ouest.** « Attelage de chiens transportant le courrier. » Fleuve Mackenzie, Territoires du Nord-Ouest, 1923. No de référence : a059980-v8.
6. **Colombie-Britannique.** « Premier trajet en train entre Montréal et la côte de la Colombie-Britannique. » Colombie-Britannique, 1886. No de référence : a066579.
7. **Île-du-Prince-Édouard.** « Sur la rive près de Cavendish, parc national de l'Île-du-Prince-Édouard. » Près de Cavendish, Île-du-Prince-Édouard, 1953. No de référence : e010949138-v8.
8. **Nouvelle-Écosse.** « Casiers à homards et balises sur le rivage. » Yarmouth, Nouvelle-Écosse, août 1952. No de référence : e011175872-v8.
9. **Alberta.** « Stampede de Calgary, Alberta. Cow-boy non identifié sur un bronco fougueux. » Calgary, Alberta, 1940. No de référence : e010980791-v8.
10. **Saskatchewan.** « Saskatoon et blé, enfants à l'extérieur du silo-élevateur de la Reliance Grain Co. Limited. » Saskatchewan, entre 1939-1951. No de référence : e010980239-v8.
11. **Terre-Neuve-et-Labrador.** « Morue de Terre-Neuve mise à sécher sur des étendoirs, Pouch Cove. » Pouch Cove, Terre-Neuve-et-Labrador, octobre 1948. No de référence : e010948808-v8.
12. **Nunavut.** « Personnes assistant à l'arrivée d'un hydravion, Cape Dorset, Nunavut. » Cape Dorset, Nunavut, 1960. Numéro de référence : e010835984-v8.
13. **Yukon.** « Route de l'Alaska. » Yukon, vers 1943-1965. No de référence : e010781534-v8.